




SCHEMA DESCRITTIVA DI RILEVAZIONE SUPERFICI COMUNALI

Localizzazione						
Descrizione tipologia di superficie	Infrastruttura - pareti sottovia/cavalcavia A3					
Indirizzo e numero civico	SS 18 Tirrena Inferiore 21 – nei pressi dell'uscita autostradale A3 - Cava de' Tirreni					
Coordinate satellitari (link)	https://www.google.com/maps/@40.7148214,14.7026694,3a,75y,354.63h,93.02t/data=!3m7!1e1!3m5!1sK4_Y3V47YE4FI53iJvz7Pg!2e0!6shttps:%2F%2Fstreetviewpixels-pa.googleapis.com%2Fv1%2Fthumbnail%3Fcb_client%3Dmaps_sv.tactile%26w%3D900%26h%3D600%26pitch%3D-3.0192831674376066%26panoid%3DK4_Y3V47YE4FI53iJvz7Pg%26yaw%3D354.62831162171364!7i16384!8i8192?entry=ttu&g_ep=EgoyMDI1MDkyNC4wIKXMDSoASAFQAw%3D%3D					
Superficie						
Proprietà	X	Pubblica		Privata		Mista
Nel caso di proprietà privata o mista, descrivere il provvedimento che l'ha opzionata ai fini in questione	///					
Dimensioni	45mX6m					
Stato della superficie		Ottimo	X	Discreto		Pessimo
Note relative alla finitura attuale della superficie e agli interventi a farsi per il migliore risultato dell'opera pittorica	la superficie necessita di manutenzione, alla superficie va rifatto l'intonaco					
Documentazione						
Ortofoto (eventuale)	Allegare 1 immagine					
Vista frontale						

Viste di scorcio			
Eventuali dettagli	Allegare max 3 immagini		
Contesto			
Vincoli e prescrizioni			
La superficie è / non è sottoposta a		Sì	No
	Vincolo storico-artistico		X
	Vincolo paesaggistico		X
	Perimetrazione zona A PdF		X
	Perimetrazione UNESCO		X
	Piano del colore		X
	Censimento Architetture MiC		X
Spazio per eventuali altre informazioni			

